








1. Allgemeinverbindlicher Inhalt



1.1 Bauzonen

-  Wohnzone W2
-  Wohnzone Wachthütte WW
-  Wohn- und Gewerbezone WG2
-  Wohn- und Gewerbezone Wachthütte WGW
-  Dorfzone D3
-  Weilerzone We
-  Zone für öffentliche Bauten und Anlagen Oe


1.2 Nichtbauzonen

-  Landwirtschaftszone Lw
-  Rebbauzone Rb
-  Landschaftsschutzzone Ls
-  Naturschutzzone Ns

1.3 Zonenüberlagerungen




-  Bereich mit Gestaltungsplanpflicht Gp
-  Archäologische Fundstelle Ar

1.4 Übriger rechtsverbindlicher Inhalt

-  Abgrenzung Wald-Bauzone
(massgebend ist der Waldfeststellungsplan mit der bezeichneten Nummer)




1.5 Übrige allgemeinverbindliche Inhalte

Geschützte Naturobjekte:

-  Hecken
-  Einzelbäume
-  extensive Wiese

-  Geschützte Kulturobjekte

2. Informationsinhalt

-   Gewässer
-  Wald und Ufergehölze